







MJ 1:25000

LEGENDA:

-  E0 - PODRUČJA PRIRODNE RASVIJETLJENOSTI
-  E1 - PODRUČJA TAMNOG KRAJOLIKA
-  E2 - PODRUČJA NISKE AMBIJENTALNE RESVIJETLJENOSTI
-  E3 - PODRUČJA SREDNJE AMBIJENTALNE RASVIJETLJENOSTI
-  E4 - PODRUČJA VISOKE AMBIJENTALNE RASVIJETLJENOSTI
-  GRANICA JLS

PLAN RASVJETE



NAZIV JEDINICE LOKALNE SAMOUPRAVE: OPĆINA KAŠTELIR-LABINCI	
ŽUPANIJA: ISTARSKA	
ADRESA NADLEŽNE UPRAVE ULICA I BROJ: KAŠTELIR 113	GRAD, POŠTANSKI BROJ: 52464 KAŠTELIR
IME I POLOŽAJ ODGOVORNE OSOBE: ĐULIJANO PETROVIĆ, NAČELNIK	
IME I POLOŽAJ KONTAKT OSOBE: ĐULIJANO PETROVIĆ, NAČELNIK	
KONTAKT TELEFON: +385 52 455 113	FAX: +385 52 463-152 E-mail: pisarna@kastelir-labinci.hr
NAZIV IZRAĐIVAČA PLANA: ZENING PROJEKT d.o.o.	
ADRESA IZRAĐIVAČA PLANA ULICA I BROJ: VANKINA 10	GRAD, POŠTANSKI BROJ: 10 000, ZAGREB
IME I POLOŽAJ ODGOVORNE OSOBE: JOSIP ŠUŠNJA, DIREKTOR	
IME I POLOŽAJ KONTAKT OSOBE: JOSIP ŠUŠNJA, DIREKTOR	
KONTAKT TELEFON: +385 91 6659 807	E-mail: josip.susnja@zening-projekt.hr
DATUM IZRADE: Siječanj 2025.	
MJERILLO KARTOGRAFSKOG PRIKAZA: 1:25 000	
MJESTO ZA OVJERU:	